



Муниципальное бюджетное учреждение культуры  
«Публичная библиотека» Новоуральского городского округа,  
служба формирования и ведения баз данных,  
центр краеведения

# **УЛИЦЫ НОВОУРАЛЬСКА**

## **БИБЛИОГРАФИЧЕСКИЙ ДАЙДЖЕСТ**

*издание третье, дополненное и переработанное*

**У**РАЛЬСКОЕ  
ПРОВИНЦИАЛЬНОЕ  
ИЗДАТЕЛЬСТВО

Верхний Тагил  
2019

- У 48 **Улицы Новоуральска**: библиогр. дайджест / Муниципал. бюджет. учреждение культуры «Публичная библиотека» Новоур. гор. округа, служба формирования и ведения баз данных, центр краеведения ; сост. : С. Н. Ларионова, А. И. Чорний, Г. В. Филиппова ; фот. Ф. И. Щербины, А. О. Жданова, Э. А. Подгорновой. – Изд. 3-е, доп. и перераб. – Верхний Тагил : Урал. провинц. изд-во, 2019. – 44 с. : фот.

6+

В библиографическом дайджесте «Улицы Новоуральска» сделана попытка проследить историю города сквозь призму истории его улиц. Представлены фрагменты публикаций из местных газет Новоуральска, а также отрывки из книжных изданий «Знакомьтесь, город Новоуральск» Ю. П. Анурьева и «Юбилейные счастливые даты в годы перестройки» В. К. Матвеева.

Библиографическое пособие снабжено вспомогательными указателями: указателем улиц, ныне существующих» заменить на «указателем названий улиц, скверов и площадей, ныне существующих; указателем улиц, уже не существующих; указателем хронологии основания/присвоения названий; указателем персоналий, внёсших вклад в историю Новоуральска и упоминаемых в путеводителе; указателем авторов и заглавий публикаций. В приложении приведён список зданий города, удостоенных дипломов Госстроя России.

Библиографическое пособие предназначается широкому кругу читателей, но, наверное, особенно интересен будет краеведам и библиотекарям.

Составители:

Светлана Николаевна Ларионова,  
Александра Ивановна Чорний,  
Галина Володарьевна Филиппова

Редактор

Александра Ивановна Чорний

Фото Фёдора Иосифовича Щербины, Александра Олеговича Жданова,  
Эллы Анатольевны Подгорновой

ББК 91.9:63

© Муниципальное учреждение культуры «Публичная библиотека»  
Новоуральского городского округа, 2019

© Ларионова С. Н., Чорний А. И., Филиппова Г. В., 2019

© Оформление. ИП Чумаков С. В., 2019

## СОДЕРЖАНИЕ

От составителей .....	4
Новоуральск знакомый и незнакомый.....	6
«Это нашей истории строки...».....	11
Кто в имени твоём... ..	28
Признание в любви.....	34
Заключение .....	35
Список использованной литературы.....	36
Указатель названий улиц, скверов и площадей, ныне существующих.....	38
Указатель улиц, уже не существующих.....	39
Указатель хронологии основания / присвоения названий улиц .....	39
Указатель персоналий, внёсших вклад в историю Новоуральска и упоминаемых в путеводителе.....	40
Указатель авторов .....	40
Указатель заглавий .....	41
Здания, удостоенные дипломов Госстроя России .....	42

## От составителей

Новоуральск – город молодой. В 2019 году он отмечает своё 65-летие.

В преддверии юбилея хочется и оглянуться назад, и заглянуть в будущее, и присмотреться к настоящему...

Чуть более полувека назад мало кто предполагал, что в уральской глубинке зарождается город, которому суждено занять особое место в истории Отечества, – именно здесь немало будет сделано для создания ядерного щита страны. За короткий по историческим меркам срок на Среднем Урале вырос красивейший город с населением около 80 тысяч человек.

Из года в год наш город хорошеет, растёт и развивается, сохраняя при этом свой неповторимый облик. Появляются новые памятники, возводятся новые микрорайоны, привычными становятся их названия. Но нельзя забывать и славную историю строительства города, историю появления улиц и их названий.

Долгое время эта информация не публиковалась в массовой печати, и лишь не так давно появились первые материалы в местных газетах и книгах, созданных нашими земляками.

На страницах городских газет запечатлены вехи судеб переулков, площадей и улиц. Они дают возможность проследить эволюцию города, его развитие сквозь призму истории улиц. Мы приглашаем Вас познакомиться с этими публикациями и прогуляться по знакомым и незнакомым маленьким и большим улицам Новоуральска, заглянуть в их историю, а значит, и в историю города (правда, не все улицы упоминаются в путеводителе, что и отражает указатель улиц, ныне существующих).



В библиографическом пособии «Улицы Новоуральска», предлагаем Вашему вниманию, представлены фрагменты статей и официальных документов из газет Новоуральска, а также отрывки из книг «Знакомьтесь, город Новоуральск» Ю. П. Анурьева и «Юбилейные счастливые даты в годы перестройки» В. К. Матвеева (никак не представлен в пособии своеобразный справочник по улицам города, созданный в 2014 г. Оксаной Жидковой, бывшим директором Новоуральского историко-краеведческого музея, – «История улиц»<sup>1</sup> – мы рекомендуем Вам его как совершенно самостоятельный, самодостаточный документ по теме).

Все документы, приводимые в библиографическом пособии, увидели свет в 1994 – 2019 гг. (отбор публикаций закончен 1 февраля 2019 г.) и находятся в фондах

<sup>1</sup> История улиц / авт. текста О. П. Жидкова. Новоуральск : [б. и.], 2014. 49 с. : фот

Публичной библиотеки Новоуральского городского округа. При создании пособия (первого его издания) были использованы также архивные материалы Новоуральского историко-краеведческого музея. Некоторые материалы сопровождаются личными фотографиями. Некоторые материалы сопровождаются личными фотографиями Фёдора Иосифовича Щербины, Александра Олеговича Жданова, Эллы Анатольевны Подгорновой и фотографиями, находящимися в свободном доступе интернета.

Фрагменты статей приведены в лексике и стилистике их авторов. Отдельные повторяющиеся в изданиях исторические факты могут не совпадать, т. к. газетный материал обладает некоторой субъективностью и зависит от качества проработки публикуемых сведений. Каждый фрагмент сопровождается ссылкой на библиографическое описание цитируемого документа с указанием его порядкового номера в списке использованной литературы и страниц (приведённых в квадратных скобках). Некоторые материалы сопровождаются фотографиями.

Пособие построено в форме библиографического дайджеста – своеобразного путеводителя по улицам – и состоит из трёх разделов. Задача первого – «Новоуральск знакомый и незнакомый» – познакомить с основными сведениями о нашем городе; второй раздел – «Это нашей истории строки...» – освещает в хронологическом порядке историю строительства города и появления названий улиц (в подразделе «Кто в имени твоём...» рассказывается о новоуральцах, чьими именами названы улицы); третий раздел – «Признание в любви» - содержит лирические зарисовки жителей города о любимых улицах.

Для удобства использования путеводитель снабжён списком использованной литературы и вспомогательными указателями: указателем названий улиц, скверов и площадей, ныне существующих; указателем улиц, уже не существующих; указателем хронологии основания улиц; указателем авторов; указателем заглавий; указателем персоналий, внёсших вклад в историю Новоуральска и упоминаемых в путеводителе, отсылающими к страницам, на которых расположен материал. В приложении приведён список «Здания, удостоенные дипломов Госстроя России».



## Новоуральск знакомый и незнакомый

*Иду по тротуарам узким  
В приюте детства золотом.  
Всё это мой любимый дом...*

*Е. Карташова*

Новоуральск расположен на юго-западе Свердловской области в горно-лесистой части восточных склонов Уральского хребта, в верховьях реки Нейвы, на берегу Верх-Нейвинского пруда, в 67 км севернее Екатеринбурга. Граничит он на севере с Кировградом, на востоке – с Невьянском, на юге – с Первоуральском, а на западе – с Первоуральском и Кировградом.



Рельеф местности города характеризуется горными складками Уральского хребта и холмистыми, сглаженными, волнистыми склонами в юго-западной европейской части. Большая часть территории занята лесами, в основном смешанными; распространение их очень неравномерное. [4, с. 14-15]

Город расположен на берегу Верх-Нейвинского пруда, водное зеркало которого составляет 1529 га. В него впадает река Нейва, а всего - 30 речек. Внутри города протекают реки Бунарка, Ольховка, Казанка (в районе УАМЗа), Акулинка (она течет по трубе возле магазина «Меркурий», за вокзалом втекает в пруд открыто). [1, с. 4]



Новоуральск вместе с городами Невьянск, Кировград и группой других промышленных пунктов образует промышленный узел, в котором преобладающее значение имеют электрохимическое производство, металлообработка, цветная металлургия, промышленность строительных материалов.

В 1992 году город Новоуральск вошел в Ассоциацию закрытых административно-территориальных образований России, созданных по месту расположения предприятий атомной энергетики Российской Федерации.

В 2006 году Новоуральск получил статус городского муниципального административного округа.

Город Новоуральск небольшой, он занимает 42 224 га, протяженность дорог (с учетом загородных территорий) – 537 км. Самое высокое место в городе - гора Висячий камень, самое низкое – Верх-Нейвинский пруд.

Самая длинная улица<sup>2</sup> – 4290 м – улица Ленина, самая короткая – 97 м – улица Лесная в Зелёном посёлке. Самая широкая – улица Автозаводская – 64 м. Самая прямая – улица Первомайская, самая извилистая – улица Мичурина. Есть и улица-невидимка. Это улица Лермонтова. Она пересекает улицы Строителей, Маяковского, Ленина. («... переулок Лермонтова – невидимка, там даже нет почтовых адресов, и прячется он на пересечении улиц Строителя, Маяковского и Ленина» [40, с.4])

Самой маленькой улицей, протяжённостью 100 метров, у нас считается улица Берёзовая аллея. Располагается она за бывшим кафе «Карлсон» и тянется вверх до улицы Перевальной. Кстати, улица Перевальная тоже считается не длинной – 280 метров. Расположившись на западном склоне горы Уральской, продолжается до здания «старой» бани и выходит к улице Садовой. Именно на этой улице расположен военкомат.



А вот переулок Первомайский насчитывает всего 4 дома, но это не мешает ему быть длиной 174 метра. Для тех, кто не знает, – этот переулок проходит как раз от школы № 55 до магазина «Лотос», пересекая реку Бунарку.

Одной из старейших в Центральном районе считается улица Стахановская, располагающаяся между ул. Ленина и ул. Первомайская (от бывшего здания Детско-юношеской библиотеки до здания бывшего кинотеатра «Родина» (нынешней Детской библиотеки) длиной 172 метра. В 1949 году на этой улице первыми школьниками города была высажена рябиновая аллея. (Улица Стахановская... до 1948 года на этом месте располагался Фанерный посёлок. Застраиваться она начала в 1948 году. [38, с. 6])



Улица Белинского проходит от улицы Герцена до улицы Ленина и имеет протяжённость 209 метров. На этой улице разбит сквер, которому в 1957 году по просьбе комсомольцев города присвоено название «Сквер дружбы». («В 1957 году сразу несколько улиц получили свои названия. По просьбе городского комитета комсомола решением Исполкома городского Совета депутатов от 7 января 1957 года № 466 скверу по улице Белинского присвоено наименование «Сквер дружбы». [20, с. 4])

<sup>2</sup> По данным комитета архитектуры и градостроительства Администрации НГО, на начало 2019 г. в Новоуральске 84 улицы, две из них - переулки Чапаева и Лермонтова – «невидимки» - на них нет ни одного почтового адреса; 38 улиц именных, из них 7 носят имена новоуральцев (прим. составителей).



Улица Мамина-Сибиряка проле-  
гает от улицы Ленина до ул. Ураль-  
ская на 258 метров. Раньше она тоже  
называлась «Уральская», но оконча-  
тельно оформилась в 1953 году.



От ул. Фурманова, где располо-  
жен дворец спорта «Дельфин», до ул.  
Ленина вверх проходит улица Спор-  
тивная длиной 252 метра. Она фор-  
мировалась в течение двух лет –  
с 1960 по 1962 год.



Переулок Лермонтова протя-  
жённостью 280 метра. На нём нет ни  
одного дома. Переулок – «призрак»  
просто. А расположен он между  
школой № 59 (ул. Ленина) и первой  
школой города (ныне здание фили-  
ала Уральского государственного  
университета им. А. М. Горького) на  
улице Строителей, пересекая улицу  
Маяковского. Такое название пере-  
улку дали первые ученики и учите-  
ля этих школ. [24, с. 7]





Самое высокое здание – жилой дом по улице Мичурина, 13. Его высота - 58 м. Самое старое из общественных зданий в городе – столовая школы-интерната 1939 г. постройки, а из жилых – дома №№ 35, 37 по улице Ленина, построенные в 1942 году. Самое престижное жильё - одноэтажные коттеджи, расположенные в центре на улицах Маяковского, Строителей и Садовой. Новые коттеджи строятся на улице Джилавяна и пока безымянной улице в продолжение Южного микрорайона.

Гордостью города являются его здания, удостоенные в разное время дипломов и премий.

Это: кинотеатр «Нейва», ДК «Строитель», детская поликлиника, Дворец пионеров, железнодорожный вокзал, Театр оперетты Урала.



В 1994 году к городу официально присоединены посёлки Мурзинка, Тарасково, Пальники, Елани, Починок. Введена в строй объездная дорога к Южному микрорайону. И к 1994 году площадь города в пределах городской черты составила 9906 га (жилая застройка – 2098 га). Протяженность нашего города с севера на юг - 15,4 км, с запада на восток – 10 км. Скверы и газоны занимают 1700 га, леса – 4388 га. Общая протяженность улиц без городских дорог составляет 44,8 км. [42, с.1]



К 1999 году именами уральцев были названы улицы Д. Н. Мамина-Сибиряка и А. К. Серова, именами новоуральцев – улицы В. Ф. Корнилова, Б. В. Жигаловского, В. П. Тегенцева, С. А. Дудина. [1, с.4]

До 2000 года в городе было 59 улиц с наименованиями. Постановлением Главы города Новоуральска от 10.05.2000 № 748 даны названия улицам и проездам в промышленной зоне города, после чего улиц становится 75. В 2003 году в городе одной улицей стало больше. Названа она была Восточной (так определено Постановлением Главы города) и шла от перекрёстка улиц Ленина и Тегенцева вдоль садов в сторону деревни Мурзинка. [19, с. 2]

Постановлением Главы г. Новоуральска от 20 сентября 2004 года улица Восточная получила новое название – улица Савчука – в честь бывшего директора Уральского электрохимического комбината.

На сегодняшний день в городе 77 улиц. Последнее название новой улице присвоено в 2006 году: в Юго-Западном районе города появилась улица Джилавяна, названная в честь первого начальника Строительно-монтажного управления-2 (СМУ-2).

И в перспективе, несмотря на снижение темпов жилищного строительства, город будет расти в южном направлении, в частности, будет застраиваться Юго-Западный район вдоль улицы Ольховой. И, возможно, совсем скоро на карте города появятся новые улицы.



## «Это нашей истории строки...»

*А город начинался с леса,  
С державного интереса,  
С ядерного прогресса.  
Он начинался с учёных,  
КБ, солдат, заключённых.  
С вырубки сосен и ёлок,  
С комсомольских путёвок.  
После войны начинался  
В сорок шестые лихие,  
Номерным назывался,  
Свердловском-44.*

Н. Городкова

Зарождение Новоуральска началось с освоения свободной земли, расположенной рядом со станцией Верх-Нейвинск. Железнодорожная станция Верх-Нейвинск была построена в 1878 году на линии Екатеринбург – Нижний Тагил.



При выборе места строительства нового города не остался незамеченным красивейший уголок уральской природы – Верх-Нейвинский пруд, окружённый горами и соединённый широкой протокой с озером Таватуй. Здесь и началось строительство двух Домов отдыха: железнодорожников и треста «Росглавхлеб» (ныне – дом отдыха «Зелёный мыс») и санатория Уралмашзавода «Уральский машиностроитель» (сегодня на этой территории располагается школа-интернат № 53).



В марте 1941 года правительство СССР выделило место для строительства завода № 484 (сегодня это УЭХК) размером 389 га, в том числе 187 га – под жилищно-бытовое хозяйство. Рождение жилых и промышленных зданий на этой территории и положило начало будущего города Новоуральска. Границы территории завода № 484 и посёлка при нём проходили с востока - по железной дороге, с севера и запада - по отводному каналу, включая четвёртую промплощадку и станцию Верх-Нейвинск.

Первым собственным сооружением был маленький, сколоченный из досок склад цемента около переезда через реку Бунарка к заводу «Б». А у подножия горы Уральской в июле 1941 года развернулось 25 палаток.

В июле 1941 года на месте улицы Заречной началось строительство деревообрабатывающего завода, который выпускал щитовые домики. Осенью появились первые сборные щитовые дома за Уральской горой. Это поселение назвали посёлком Первомайским. [23, с. 18]

В августе 1941 года в районе, где сейчас стоит кинотеатр «Родина», было построено 25 четырёхкомнатных домов облегчённого типа - фанерных юрт. Их ещё называли фанзами. В каждой юрте жили 2 семьи.

Перспектива строительства города-курорта была реальной, но Великая Отечественная война нарушила планы.

В октябре 1941 года стали прибывать эшелоны с личным составом военных строителей в/ч 1481. И тогда же из Москвы был эвакуирован Центральный санаторий-госпиталь Красной Армии «Архангельское». Его разместили в зданиях санатория «Уральский машиностроитель» Уралмашзавода. Сейчас это здание принадлежит школе-интернату. Установленная на нем мемориальная доска гласит, что здесь в 1942-1943 гг. располагался военный госпиталь «Архангельское». [3, с. 84]



Первостроители г. Новоуральска начинали жить в сборно-щитовых бараках, которые выпускал местный домостроительный комбинат. Бараки собирали на месте, где они и должны были стоять. Первые бараки были расположены группами в виде отдельных посёлков. Посёлок Первомайский, а вместе с ним и другие: Фанерный, Постоянный, Временный (за зданием Театра оперетты) и посёлок Б. Гулаг уже значились по генплану 1944 года. Местные жители едва ли догадывались

о существовании такого генерального плана застройки их территории. В 1949-1950-х годах появились уже трёхэтажные каменные дома, а бараки продолжали строить до 1956 года. Ощущалась нехватка жилья, и эти временки, видимо, себя оправдывали. [44, с. 2]



Всего в годы войны были построены барачные посёлки общей жилой площадью 9600 кв. м., в том числе домов постоянного типа – 4700 кв. м. А в конце 1941 - начале 1942 года завершилось строительство девяти бараков Временного посёлка, в которых разместились военные строители, столовая, первая начальная школа № 1 с двумя классами. Бараки строились силами военных строительных батальонов и заключённых ИТЛ-100, входящих в состав строительного

управления № 865. Было сформировано шесть отдельных лагерных пункта с численностью в 8100 заключённых. Труд заключённых использовали вплоть до 1953 года. [2, с.143]

В 1942 г. в Постоянном посёлке уже были построены дома №№ 33, 35, 37. И сегодня можно увидеть эти восемь 12-квартирных деревянных домов на главной улице города – улице Ленина. Новоуральцы решили сохранить их как своеобразные архитектурные памятники эпохи, заменив обветшавшую внутреннюю «начинку» на суперсовременную и облицевав «под черепицу» [17, с. 28]



В... 1947 году сданы в эксплуатацию четыре жилых дома на улице Ленина – №№ 5, 7, 10, 28. Открыты первый детский сад (на улице Первомайской) и магазин № 31 – «Каменный»<sup>3</sup>. Торговля в «Каменном» велась строго по карточкам». [22, с. 1]

В это же время образовалась одна из первых улиц будущего города – улица Станционная. Сейчас это – улица М. Горького. На одной стороне этой улицы стояло всего шесть домов.


Есть данные, что строители в 1941 г. сдали баню, деревянный универмаг, магазин № 1 общий и № 2 для ИТР, хлебный ларек, ледник при столовой № 1, три овощехранилища. А в Зелёном – «Фанерном» - посёлке разместили узел связи, почту, сапожную и портновскую мастерские, детский сад. Позднее сюда была переведена школа из Временного посёлка.

В 1946 году там, где проходила улица Станционная, стал разрастаться первый Финский посёлок. «Финским» его прозвали за строительство типовых щитовых домов – индивидуальных «финских» домиков. В 1-м Финском была улица Чернышевского. На этой улице (сейчас район Водной станции) стоял магазин № 14, где продавали продукты питания. Улицы Санаторная и Станционная проходили параллельно деревянному вокзалу.

Посёлки располагались не далее 1-2 км от объектов строительства. В 1944 г. заводу № 261 НКАП, эвакуированному из Берёзовска, вместе с промышленными зданиями завода № 484 передали и жилой фонд завода. В годы войны строители Наркомата авиационной промышленности застроили промышленными объектами территорию в 258 га и передали их согласно акту в декабре 1945 года строителям завода атомной промышленности (СУЗ), в том числе - главный корпус площадью 29000 кв. м. Он стал основой первого завода УЭХК.



<sup>3</sup> «Каменный» - «народное» название магазина, построенного не из дерева, а из камня



Становление города Новоуральска связано, прежде всего, с Уральским электрохимическим комбинатом, строительство которого началось в 1946 году. Уже через три года, в 1949 г., предприятие выпустило первую продукцию. Вместе с заводом строился и развивался рабочий посёлок, который Указом Пленума Верховного Совета РСФСР от 17 марта 1954 года был преобразован в город Свердловск-44.

С 1946 года на базе строительства УЭК возводятся малоэтажные капитальные дома поселкового типа. Специальным постановлением по развитию инфраструктуры Новоуральска от 6 апреля 1950 года Совет Министров СССР определил переход к многоэтажной городской застройке. В это время росли посёлки Западный, 3-й Зелёный - «Финский», строился частный сектор. 3-й Зелёный посёлок на востоке граничил с посёлком Первомайским, в котором стояло 30 барачных каркасно-засыпного типа по 10-12 комнат в бараке. Население города в 1948-1951 годы составило 20 тысяч человек, а протяженность дорог – около 100 км. [29, с. 7]

Улицы Берёзовая аллея, Перевальная, часть Лесной (ныне Первомайская) входили в границы 3-го Зелёного - «Финского» - посёлка. От старого посёлка сохранились названия улиц, которые территориально принадлежали 3-му Зелёному - «Финскому» - посёлку. Это улицы Северная и Фрунзе. А вот улицы Чапаева, Охотников, 1-я Зелёная, 2-я Зелёная исчезли.

Улицы Берёзовая аллея, Перевальная, часть Лесной (ныне Первомайская) входили в границы 3-го Зелёного - «Финского» - посёлка. От старого посёлка сохранились названия улиц, которые территориально принадлежали 3-му Зелёному - «Финскому» - посёлку. Это улицы Северная и Фрунзе. А вот улицы Чапаева, Охотников, 1-я Зелёная, 2-я Зелёная исчезли.



23 апреля 1956 года на сессии Городского совета депутатов трудящихся был принят генеральный план перспективного развития города. Предусматривалось резкое увеличение строительства жилья, благоустройство реки Бунарки, строительство хлебозавода, нового больничного комплекса. [9, с. 2]



Одна из старейших улиц города – Дзержинского. Её застройка была начата в 1948 году казармами для воинской части 3280, зданиями и объектами для нужд завода. В одном из зданий общежития по этой улице было открыто 1-е терапевтическое отделение. А первый жилой дом здесь был построен в 1948 году, второй - в 1951 году. [24, с. 7]

В апреле 1956 года в Новоуральске появились новые улицы в Зелёном посёлке. Решением Исполнительного комитета городского Совета депутатов трудящихся от 3 сентября 1956 года <sup>4</sup> «О наименовании улиц 4-го Зелёного по-

сёлка» в целях уточнения адреса жителей 4-го индивидуального посёлка Исполком Горсовета решил: «проезд № 1 Четвёртого Зелёного посёлка наименовать «улица Ольховая»; проезд № 2 – «улица Пионерская»; проезд № 3 – «улица Ключевая»; проезд № 4 – «улица Серова»; проезд № 5 – «улица Орджоникидзе»; проезд № 6 – «улица Полины Осипенко»; проезд № 7 – «улица Лесная». Годом позже в том же Зелёном посёлке появились улицы Сергея Лазо, Билимбаевская и Новая, а в центральной части города - улица Свердлова.



9 февраля 1959 года на сессии депутатов Городского совета были приведены такие цифры: за 1957-1958 годы снесено 37 барраков, введено в эксплуатацию 42 дома, улучшили жилищные условия 1450 семей; введены в строй 4 дошкольных учреждения, школа № 45 и школа-интернат, детская больница, хлебозавод, 8 магазинов, санэпидемстанция, общежитие по улице Свердлова. Большая работа велась по благоустройству и озеленению молодого города. В 1959-1960 гг. введен в эксплуатацию ещё 31 жилой дом, снесено 17.

<sup>4</sup> Решение исполкома горсовета г. Свердловск-44 от 03.09.1956 г. № 377 // Наша городская газета. 2011. 12 янв. (№ 2). С. 3)

Застройка домов велась преимущественно по улицам Сталина (ныне Ленина), Фурманова, Первомайской, Спортивной, Свердлова, Привокзальной, Театральный проезд, а также в Зелёном посёлке. [7, с. 2]

Начало формирования улицы Свердлова относится к 1957 году. В том же году на этой улице построена школа № 45. [24, с.7]



... 18 февраля проезду № 213 присвоено наименование улица им. Свердлова.

Она расположена в Парковом районе, между улицами Ленина и Ольховой, пересекает улицу Фурманова. [20, с. 4]






...Своё название улица Первомайская получила от посёлка Первомайского, где были построены первые сборно-щитовые дома для рабочих завода № 484. В 50-е годы на улице были построены первые комфортабельные, по тому времени, общежития. Застройка улицы продолжалась и в 60-е годы. В 1967 году был построен спортпавильон «Кедр», в 1970 году – здание Детской школы искусств. [24, с. 7]



Решением Исполкома городского Совета депутатов от 4 февраля 1957 года № 485 проезду 4а Зелёного посёлка присвоено наименование улица имени Сергея Лазо. Эта улица пролегает от Ольховой до гаражного кооператива № 1...

Решением № 172 от 11 ноября 1957 года вновь построенным четырём улицам Зелёного посёлка присвоены следующие наименования: проезд № 13 – улица Билимбаевская, проезд № 16 – улица Новая, проезд № 14 – продолжение улицы Серго Орджоникидзе. Расположены они в западной части города и застроены индивидуальными домами.

... В 1962 году проезду в квартале 50, соединяющему ул. Ленина с ул. Фурманова с запада на восток в Парковом районе города, присвоено наименование «Парковый проезд».



... В 1967 году по просьбе общественных организаций в память о выдающемся лётчике-космонавте, дважды Герое Советского Союза В. М. Комарове решением Исполкома городского Совета депутатов от 28 апреля 1967 года № 105 Южный проезд (между улицей Фурманова на западе и улицей Ленина на востоке), существующий с 1964 года, переименован в улицу Комарова.

... В 1987 году утверждён акт о вводе в эксплуатацию улицы Фрунзе, которая расположена на западном склоне горы Осиновой, между улицами Садовой и Чкалова в Центральном районе города. Она застраивалась с 1948 года. Первое упоминание о ней есть в протоколе № 14 Верх-Нейвинского поссовета от 28 июня 1949 года. Раньше это была одна из улиц 30-го Финского участка. [20, с. 4]



Своеобразный колорит Новоуральску придает разнообразный расчленённый рельеф. Вроде бы обыкновенные дома, но стоящие на склонах невысоких зелёных гор, смотрятся они по-особому мило и радуют глаз. Центральная гора Осиновая, на северо-восточном склоне которой находится ДК УЭХК, в 50-60-е годы XX века была излюбленным местом отдыха горожан. Вершина Осиновой является хорошей обзорной площадкой, там был расположен летний театр, танцевальная площадка, беседки, ниже по склону находились площадка аттракционов, просуществовавшая до конца 1970-х гг. Сейчас о парке культуры и отдыха напоминают только асфальтовые дорожки и сохранившиеся кое-где декоративные решётки.





Ещё одна вершина, которая среди горожан известна как «гора Уральская», по сведениям новоруральского краеведа Ю. П. Анурьева, называется Шамшура. А улица, проходящая вдоль северо-восточного подножия горы, получила название Уральской.



На месте Театральной площади когда-то было болото, и протекала речка Акулинка. Сейчас она взята в трубы, а ещё в 1950-е годы дети из близлежащих домов играли на ее берегах, пуская кораблики, а малыши даже купались. В конце 1959 года проезд № 214 к Театру оперетты Урала был назван улицей Строителей, а в проезд № 300 – Театральным проездом. («Застройка улицы Строителей началась с 1946 года.

В её коттеджах проживали видные учёные и руководители комбината: Чурин, Якутович, Савчук, Жигаловский.

5 ноября 1951 года на ней торжественно открыт музыкально-драматический театр на 700 мест.

До 1958 года на улице Строителей стоял деревянный клуб «Строитель» (в годы войны на этом месте работал гидролизный завод, выпускавший витамины), а в 1961 году на этом месте открыла свои двери поликлиника № 1». [24, с. 7]





Интересна судьба главной улицы Новоуральска - улицы Ленина. Это была центральная улица посёлка Постоянный, одного из посёлков на территории сегодняшнего Новоуральска, где жили первостроители города. В конце Великой Отечественной войны этой улице дали название - улица Победы. Заканчивалась она на месте нынешней Центральной площади (в 50-е годы прошлого столетия - площадь имени Сталина), дальше шла тайга...



Город рос, и в самом начале 1950-х появилось продолжение улицы. Это продолжение назвали, как и площадь, улицей Сталина. В 1953 году, после смерти «вождя всех народов», неожиданно для горожан, улицу Победы переименовали в улицу Берии (Л. П. Берия - председатель Спецкомитета по созданию ядерного оружия, заместитель Председателя Совета Министров СССР, посетил предприятие № 318 в 1949 году, после чего последовали серьезные кадровые изменения, касающиеся научного руководства.

Как неожиданно они появились, так неожиданно их заменили вновь на «улицу Победы». А через три года XX съезд КПСС подверг «принципиальной критике» ошибки, связанные с культом личности И. В. Сталина и администрации комбината). Таблички с этой фамилией продержалась на домах два года. И в 1961 году улицы Сталина и Победы получили одно название – «улица Ленина», - а площадь Сталина переименована в площадь имени Ленина. [18, с. 6-7]

13 ноября 1961 г. улицы Сталина и Победы и площадь им. Сталина переименованы в улицу и площадь им. В. И. Ленина (решение Исполкома горсовета г. Свердловск-44 от 13.11.1961 г. № 258). [21, с. 3]



Переименование в связи с изменением исторической оценки государственного деятеля, коснулось и другой улицы. До 1957 года в Новоуральске существовала улица Кагановича. Решением исполнительного комитета городского совета депутатов трудящихся от 7 октября 1957 года улица Кагановича переименована в улицу «Подгорная».

Следующий этап переименования улиц произошел в 1961 году. В ознаменование величайшего подвига советского летчика-космонавта Ю. А. Гагарина, совершившего первый полет человека в космос, Исполком Городского совета депутатов трудящихся решил переименовать улицу Привокзальную в улицу Гагарина (решение Исполкома горсовета г. Свердловск-44 от 18.04.1961 г. № 75. [21, с. 3])



А с ноября 1961 года улицы Санаторная и Станционная были объединены в одну улицу с названием «улица М. Горького» [8, с. 3]

(13.11.1961 г. улицы Станционная, Санаторная и УЗТМ переименованы в улицу М. Горького (решение Исполкома горсовета г. Свердловск-44 от 13.11.1961 г. № 258). [21, с. 3])

В 1961-1964 гг. вводились в эксплуатацию в основном четырёхэтажные дома - по улицам Ленина (верхняя часть), Фурманова, Южному проезду. В 1962 году проезду в квартале № 50, соединившему улицу Ленина и Фурманова, было дано наименование Парковый проезд.

С 1965 года началась пятиэтажная застройка Западного района по улице Бунарской. В 1964 году вновь строившейся улице в кварталах 70-71 было присвоено название Комсомольская. («Улица Комсомольская входила в зону ИТЛ № 100. Там размещались два мужских лагерных пункта и женский. После ликвидации ИТЛ на этой территории разместилась в/ч 20169 – там, где сейчас находится поликлиника № 3. На этой улице в 1973 году был построен клуб «Строитель».



Улица Победы с 1953 по 1974 год носила название «Бунарская». Её застройка началась в 1962 году со здания школы № 49. Жилые дома стали строиться в 1963-1964 годах – вплоть до 1981 года» [24, с. 7]



В 1967 году было принято решение о строительстве в пределах территории г. Новоуральска филиала Московского автозавода им. И. А. Лихачева - Уральского завода автозапчастей, который уже в ноябре 1968 года выпустил первую продукцию.

Росло производство, рос и город. Ежегодно возводилось в среднем до 30 тысяч кв. метров жилой площади. Первоначально предполагалось, что городская граница пройдёт там, где сегодня проходит улица Садовая. С годами же граница всё дальше и дальше отодвигалась в юго-западном направлении. В конце 1960-х годов на карте города появились улицы Западного района - Юбилейная, Автозаводская, Бунарская.

Юбилейной улица стала называться с января 1968 года, в ознаменование 50-й годовщины Октябрьской революции. [27, с. 8]



«Нынешняя улица Автозаводская раньше носила название Баумана и застраивалась почти 20 лет: с 1968 по 1986 год. В 1980 году Исполкомом городского Совета народных депутатов было принято решение: пересечению улиц № 20 (улица Победы) и улицы № 302 (ул. Автозаводская) дать название «Площадь имени 25-летия города». А вот название улицы Берёзовая аллея сохранилось от Финского Зелёного посёлка № 3». [24, с. 7]

Решением Исполкома городского Совета депутатов трудящихся от 24 апреля 1967 года, в знак памяти выдающегося летчика-космонавта, дважды Героя Советского Союза В. М. Комарова, Южный проезд, получивший свое название в 1964 году, был переименован в улицу Комарова. Был благоустроен жилой район между Парковым проездом и улицей Комарова, закончены работы по дорогам, соединяющим улицы Ленина и Фурманова, что дало возможность открыть автобусное движение по большому кольцу. («... решением Исполкома городского Совета депутатов от 28 апреля 1967 года № 105 Южный проезд (между улицей Фурманова на западе и улицей Ленина на востоке), существующий с 1964 года, переименован в улицу Комарова». [20, с. 4]

В конце 60-х годов в городе были построены грязелечебница, Дом пионеров и школьников, СПТУ-2, Дворец спорта с плавательным бассейном, спорткомплекс «Кедр», лыжная база и трибуна стадиона с бытовыми помещениями. На базе сооружений Дворца пионеров была открыта городская детская спортивная школа. [10, с. 3]

С 1970-х годов город застраивается отдельными благоустроенными микрорайонами многоэтажных жилых домов. Массовое жилищное строительство велось в Западном районе по улицам Автозаводской, Юбилейной и Комсомольской. Было начато возведение девятиэтажных многосекционных кирпичных домов, что позволило рационально использовать городские земли и улучшить внешний облик города. В конце 1970 года жилой фонд Новоуральска составлял 1643 тыс. кв. м общей площади, благоустройство домов – 96%.

Обеспеченность общей полезной площадью – 18,7 тыс. кв. м на одного жителя, 80% семей жили в отдельных квартирах, ежегодно 2,5 тысячи семей улучшали свои жилищные условия. [5, с. 16]





широкоформатный кинотеатр «Нейва» и музыкальную школу с большим концертным залом. Из объектов соцкультбыта в эти годы были сданы в эксплуатацию школа № 47, магазины «Заря» и «Малыш», детская поликлиника, ателье «Силуэт» и «Сапожок», а также ряд объектов по улице Комсомольской: районная поликлиника, кафе, детский комбинат, книжный и обувной магазины, салон проката.



ветская. Жилищное строительство велось вместе с появлением объектов социально-культурного назначения. К 30-летию города был открыт Городской народный историко-краеведческий музей. В 1975 г. сдан в эксплуатацию Торговый центр по улице Комсомольской. Окончание работ по благоустройству улиц Комсомольской и Автозаводской дало возможность организовать новое кольцо автобусного движения в Западном районе. [12, с. 7]

В 1974 году у руководства Горкома г. Свердловска-44 родилась идея проложить вдоль реки Бунарки Аллею Трудовой Славы. Гордостью аллеи стали фонтаны, построенные без чертежей монтажниками МСУ-72 в виде энергетических уровней, и монумент - символ труда - в виде стилизованных серпа и молота.



К 1973 году Ленинградским проектным институтом была закончена разработка генерального плана города. Этот документ стал основой гармоничного развития Новоуральска на ближайшие 20-25 лет. Был утверждён проект застройки микрорайона № 3 (за торговым центром «Автозаводский») и согласован эскиз застройки Привокзального района. [28, с. 13]

В 1970 году учреждения культуры и горожане получили в подарок от строителей 2 прекрасных здания:

Здания Дворца пионеров, кинотеатра «Нейва», Детской поликлиники были удостоены дипломов Госстроя РСФСР. В 1973 г. были снесены последние бараки по улице Шевченко, сданы пять детских комбинатов, клуб «Строитель», вокзал на станции Верх-Нейвинск. [11, с. 3]

В 1974-1976 годы население Новоуральска выросло до 71500 человек, а протяженность дорог возросла до 150 км. Решением Исполкома городского Совета депутатов трудящихся от 9 сентября 1974 года на карте Новоуральска появилась улица Советская.

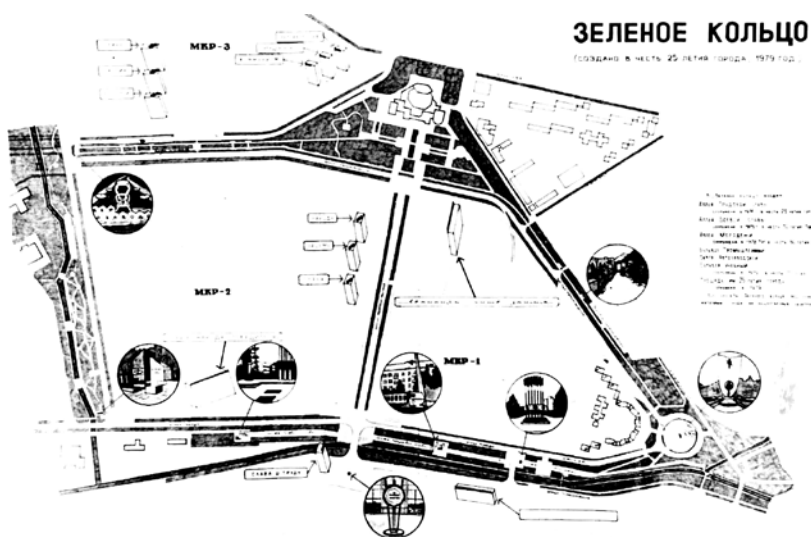
На высотных домах засветились огромные буквы «Слава труду» и «Слава передовикам производства», а на многометровой Доске почета появились портреты выдающихся горожан.

К 30-летию Победы в 1975 г. на месте старых и ветхих застроек при активном участии горожан сооружена Аллея Боевой Славы с обилием цветников и Зелёных насаждений. Венчал Аллею Боевой Славы монумент Победы с Вечным огнем. По периметру сквера разместились 13 тумб по числу городов-героев с замурованными



в них снарядами гильзами со священной землей братских могил. Проходит три года, и идея с аллеями находит своё логическое продолжение: ниже Аллеи Трудовой славы к 60-летию комсомола закладывается Аллея Молодёжи. Аллеи украсили город и стали популярным местом отдыха горожан.

Решением Исполкома городского Совета депутатов трудящихся от 8 мая 1975 года, на основании ходатайства совета ветеранов Великой Отечественной войны и в связи с 30-летием Победы, улица Бунарская была переименована в улицу Победы.



К 25-летию г. Новоуральска, в 1979 г., планируется «Зелёное кольцо», которое объединило три уже построенные аллеи и три ещё не рожденные.


Вот тогда-то по берегу Бунарки вдоль улицы Юбилейной строители очищают участок, украсив его деревянными скульптурами и скамеечками, нарекают его Учебным бульваром (рядом находился учебный комбинат Среднеуральского Управления строительства).

А пустырь вдоль улицы Автозаводской превращается в сквер. Они щедро засаживают сквер рябинками.

Потом строители «пробивают» дорогу до улицы Промышленной, и она вместе с тротуаром и озеленением получает свое имя – бульвар Промышленный. Строится развязка – и «Зелёное кольцо» замыкается.

В законченном варианте в «Зелёное кольцо» вошли: Аллея Трудовой Славы (сооружена в 1974 году), Аллея Боевой Славы (сооружена в 1975 году), Аллея Молодёжи (сооружена в 1978-1979 годах), бульвар Промышленный (сооружен в 1979 году), сквер Автозаводский (сооружен в 1979 году) и Бульвар Учебный (сооружен в 1979 году).

В конце Аллеи Молодёжи был сооружён монумент «Создателям города». Этот памятник изготовлен из титана и его высота 22 метра. [6, с.3]



В конце 1970-х годов город Новоуральск был разделён на 5 районов, во главе которых стояли Советы общественности. Значительным событием было открытие к 60-летию Октября в 1977 году на Центральной площади бронзового памятника В. И. Ленину (авторы - народные художники СССР В. Б. Пинчук и С. Б. Сперанский). Установка памятника и реконструкция трибун изменили архитектурный облик Центральной площади города, сделали ее более торжественной для проведения общегородских мероприятий, митингов и демонстраций.

Развитие города шло строго в соответствии с генеральным планом, рассчитанным до 2000 года, и комплексными планами на пятилетку. Город расширялся и хорошел. Появились жилые дома новых, более прогрессивных серий, много объектов соцкультбыта.



Строительство жилья велось в Западном и Центральном районах. На месте ветхих домиков по улицам Северной и Фрунзе возведены многоэтажные жилые дома. Одновременное окончание строительства по улицам Победы и Автозаводской позволило объединить две части города. Пуск в эксплуатацию домостроительного завода дал возможность увеличить объем индустриального строительства, застраивать город девятиэтажными панельными домами с улучшенной планировкой квартир. [13, с. 2]

В 1980-е годы, в соответствии с генеральным планом развития города, началось строительство Привокзального района. Были снесены все ветхие неблагоустроенные домики. Интенсивное жилищное строительство велось одновременно со сносом старого. Большое внимание уделялось благоустройству, озеленению и приведению в надлежащий вид фасадов жилых домов и учреждений старой постройки. Население города составило 75 тысяч человек, протяженность городских дорог – 200 км.

В 1981-1984 гг. введены в эксплуатацию 3 детских комбината, детский санаторий, парк аттракционов, хирургический корпус и станция скорой помощи, торговый центр «Автозаводский» и магазин «Елена». [14, с. 3]



В 1985 году улица Заречная была переименована в улицу имени академика Кикоина, но спустя семь лет городским Советом народных депутатов возвращено её прежнее название. [24, с.7]

9 января 1986 г. открытому проезду в МКР 8 присвоено название «Красногвардейский» (решение Исполкома горсовета г. Свердловск-44 от 09.01.1986 г. № 9). [21, с. 3]

В начале 90-х годов в Новоуральске была разработана программа «Квартира», по которой продолжалась застройка Привокзального района, закончилось строительство в МКР-4 (улицы Советская и Октябрьская). Были сданы в эксплуатацию роддом, школа № 58, магазин «Меркурий», два детских кафе: «Карлсон» и «Галактика».

Открыта прекрасная Центральная городская библиотека и не менее прекрасный Концертно-спортивный комплекс.



Появились новые жилые кварталы в южном направлении. Новые улицы застраивались жилыми домами и административными зданиями, которые по архитектурному решению резко отличались от старой застройки. Продолжалось строительство объездной автодороги, соединяющей промзону со строительной площадкой Южного района. Население города составило 85 тысяч человек. [15, с. 3]

В 2010-е гг. сразу нескольким проездам и улицам были присвоены названия:

«Присвоить проезду № 4 в микрорайоне 24 города Новоуральска наименование «улица Энтузиастов». [36, с. 11]

В связи с заявлением (от 31.01.2012 вх. № 7/06-41) Микушина Виктора Васильевича... присвоить проезду № 2 в микрорайоне 24 города Новоуральска наименования «улица Нагорная». [35, с.20]

В связи с заявлением (от 03.09.2012 вх. № 4835/01-21) Потребительского кооператива «Свой дом»... присвоить проезду в микрорайоне 21 участка 33 города Новоуральска наименования «улица Ясная». [34, с. 22]

Присвоить новой улице в микрорайоне 13 города Новоуральска, расположенной в кадастровом квартале 66:57:0102065 в районе жилого дома по ул. Ольховой, 128, наименования «переулок Ольховый». [32, с. 16]

Присвоить новой улице в микрорайоне 21 города Новоуральска, расположенной в районе жилого дома по ул. Ленина, 144, наименования «улица Южная». [31, с. 10-11]

В связи с заявлением (от 13.06.2017 вх. № 930/06-39) Федерального государственного пожарной службы № 5 Министерства РФ по делам ГО, ЧС... присвоить проезду в городе Новоуральске, расположенному от улицы Заречной до улицы Дзержинского, наименования «проезд Пожарной охраны». [33, с. 32]

## Кто в имени твоём...

Долгое время в Новоуральске не было улиц, названных в честь известных людей, внёсших большой вклад в развитие нашего «закрытого города». Первой улицей в честь нашего земляка стала улица Сергея Дудина.



В решении Городского совета народных депутатов г. Свердловска-44 от 29 мая 1975 года № 233 «О наименовании улицы строительный № 306 именем дружинника С. Дудина» говорилось: «Рассмотрев ходатайство городского штаба добровольных народных дружин, в целях увековечивания подвига дружинника Сергея Алексеевича Дудина, погибшего 8 июня 1961 года при исполнении общественного долга, проявив при этом мужество и отвагу, и учитывая воспитательное значение этого акта, Исполком Городского совета решил: «Присвоить улице № 306 имя дружинника Сергея Дудина».



**Сергей Алексеевич Дудин** проживал в Новоуральске с 1948 года. Работая на УЭХК, прошёл путь от слесаря до квалифицированного машиниста-аппаратчика. 8 июня 1961 года при исполнении долга дружинника, он погиб как герой от руки вооружённого хулигана. Указом Президиума Верховного Совета СССР от 20 октября 1961 года № 441 С. А. Дудин был посмертно награждён орденом Красной Звезды.

А именем первого директора УЭХК названа улица в Привокзальном районе города. Постановление Главы города Новоуральска от 16 июня 1999 года № 945 «О переименовании улицы» гласит: «С целью увековечивания памяти первого директора УЭХК Чурина Александра Ивановича, лауреата Ленинской и Государственной премий, Героя Социалистического Труда, поддерживая инициативу дирекции и трудового коллектива УЭХК о присвоении одной из улиц его имени, и в связи с 50-летием УЭХК, постановляю: переименовать участок улицы Горького от привокзальной площади до коллективного сада № 2 в улицу Чурина».


**Александр Иванович Чурин** (1907-1981) – заслуженный энергетик России. С 1946 по 1957 год был директором ряда крупных промышленных предприятий, в том числе с 1946 по 1953 год – директором первого в стране газодиффузионного завода (впоследствии УЭХК). А с 1957 года по 1970 год – первый заместитель министра среднего машиностроения СССР. В 1970 году А. И. Чурин перешёл на работу в Государственный комитет по науке и технике СССР. [16, с. 36]



Одним из самых интересных исторических объектов на улице Чурина являются «Чуринские дачи», в которых до 1953 года проживал А. И. Чурин.



С 1953 до 1967 года в этом здании находился специализированный детский комбинат, в котором лечились дети с заболеваниями верхних дыхательных путей. [24, с. 7]



Имя академика **Исаака Константиновича Кикоина** получил пешеходный бульвар в Южном районе города. В Постановлении Главы города Новоуральска от 16 июня 1999 года № 946 говорится: «С целью увековечивания памяти академика Кикоина Исаака Константиновича, научного руководителя проблемы разделения изотопов, заместителя директора комбината по научной работе (1948-1953 гг.), лауреата Ленинской и Государственной премий, дважды Героя Социалистического Труда, почётного гражданина города, поддерживая инициативу дирекции и трудового коллектива УЭХК о присвоении одной из улиц его имени, и в связи с 50-летием УЭХК, постановляю: «Присвоить пешеходному бульвару в Южном районе имя академика Кикоина».





Годом раньше новая улица в Южном районе получила имя ещё одного учёного – **Бориса Всеволодовича Жигаловского**, – которого называли «мозговым центром» УЭХК. Работая в Центральной заводской лаборатории УЭХК, в 1956 году Б. В. Жигаловский защитил докторскую диссертацию и в 1962 году стал заместителем главного инженера УЭХК по научной работе. С первых лет открытия МИФИ-2 возглавлял кафедру высшей математики и специальных дисциплин. Много лет был председателем городского общества «Знание».

В Постановлении Главы города Новоуральска от 18.11.1998 № 1638 говорится: «Рассмотрев вопрос об увековечении памяти профессора, заслуженного деятеля науки и техники РФ Б. В. Жигаловского, длительное время проработавшего научным руководителем УЭХК, постановляю: «Присвоить улице № 305 «А» на участке от продолжения ул. Ленина до ул. Корнилова имя Жигаловского». [37, с.2]



В 1997 году после тяжёлой продолжительной болезни скончался Генеральный директор УЭХК, лауреат Государственной премии, почётный гражданин г. Новоуральска **Виталий Федорович Корнилов** (1935-1997). С 1959 года, после окончания Уральского политехнического института, начал работать В. Ф. Корнилов на УЭХК и прошёл путь от техника-технолога до генерального директора. Благодаря его усилиям УЭХК стал флагманом ядерной отрасли России, признанным и за её рубежами. Являясь директором градообразующего предприятия, Виталий Федорович внёс огромный вклад в решение многих вопросов жизни горожан. От лица комбината он активно участвовал в благотворительной деятельности.

29 октября 1997 года вышло постановление Главы города Новоуральска № 1708, где говорилось: «Учитывая большие личные заслуги бывшего Генерального директора УЭХК Корнилова В. Ф. в деле развития города Новоуральска, постановляю: «Увековечить память Корнилова В. Ф., назвав новую улицу в Южном районе города на участке от улиц Тегенцева до дороги № 305 улицей Корнилова». [30, с. 3]



В 2004 году по инициативе дирекции УЭХК и Городской думы одна из улиц Южного района, Восточная, была переименована и названа в честь А. И. Савчука (постановление Главы города Новоуральска от 20 сентября 2004 года). А 16 марта 2005 года на аллее заводууправления УЭХК состоялось открытие мемориального бюста А. И. Савчука. Над бюстом, отлитым из бронзы, трудился коллектив екатеринбургских ваятелей во главе со скульптором Л. И. Кружаловой. [39, с. 1]



**Андрей Иосифович Савчук** более 27 лет (с 1960 по 1987 годы) был директором Уральского электрохимического комбината. За эти годы комбинат превратился в самое крупное предприятие в мире по разделению изотопов урана. Андрей Иосифович – Герой Социалистического Труда (1981 г.), лауреат Ленинской (1964 г.) и Государственной (1953 г.) премий, доктор технических наук, почётный гражданин города Новоуральска.

В год 50-летия Победы в Великой Отечественной войне в Новоуральске появилась ещё одна улица в честь нашего земляка – Героя Советского Союза В. Н. Тегенцева. Постановление Главы администрации г. Новоуральска от 24 мая 1995 года гласит:



«Рассмотрев письмо Управления городского хозяйства и ходатайство Городского комитета Ветеранов войны, постановляю: «Присвоить улице № 308 (на участке от ул. Фурманова до ул. Ленина) имя Героя Советского Союза Тегенцева В. Н.».



**Тегенцев Владимир Петрович** (1922-1989) был командиром танка 1-й гвардейской танковой бригады 1-го Белорусского фронта, отличился в боях за освобождение Польши в годы второй мировой войны. Звание Героя Советского Союза ему было присвоено 27 февраля 1945 года. С 1956 года В. П. Тегенцев жил в Новоуральске. Работал заместителем начальника цеха 38 УЭХК. Награжден орденами Ленина и Отечественной войны 1-й степени, медалями «За доблестный труд» и «Ветеран труда СССР», его имя занесено в «Книгу почета» цеха, города, ему присвоено звание «Почетный гражданин» г. Новоуральска и г. Нове-Място (Польша). [41, с. 566]

В феврале 1999 года директор СПАО СУС П. Боков обратился в администрацию города с предложением о присвоении одной из улиц города имени З. С. Джилавяна. Но только 4 июля 2006 года вышло постановление Главы Новоуральского городского округа «О присвоении наименования улице № 313 в Юго-Западном районе города Новоуральска». В нем говорится: «В связи с обращением граждан об увековечении памяти одного из первых заслуженных строителей города, Почетного гражданина города Джилавяна Завена Сумбатовича, присвоить улице № 313 в Юго-Западном районе города Новоуральска наименования «улица Джилавяна».



**Завен Сумбатович Джилавян** (1909-1983) с 1946 по 1973 год работал начальником Строительно-монтажного управления № 2 (СМУ-2). Под его руководством построены такие объекты как: Театр оперетты Урала, кинотеатры «Родина» и «Нейва», техникум, ДК УЭХК, Театр кукол, комплекс больничного городка, спортивные сооружения и весь жилой фонд, возведенный за это время.



Появляются новые улицы на карте Новоуральска и в промышленной зоне города. Постановлением Главы города Новоуральска от 10.05.2000 № 748 даны наименования улицам и проездам в промышленной зоне города, которые ранее были безымянными. Так, улица от перекрестка Дзержинского и Берёзовой аллеи получила название «улица Шевченко». Проезд от улицы Дзержинского на северо-запад вдоль базы УПТК СПАО СУС и территории городских очистных сооружений до улицы Шевченко стал Центральным. Проезд от улицы Шевченко на запад вдоль базы РСУ и территории УПП до пересечения с центральным проездом получил название проезда Стройиндустрии. Улица от этого проезда вдоль бывшего военного городка теперь называется Походная. А бывшая объездная дорога от нее до пересечения с улицей Корнилова – Объездное шоссе. Шоссе в сторону Белоречки, соответственно, нарекли Белореченским, а шоссе в сторону карьера Заплотный камень - Заплотным. Появились улицы Котельная – от проезда Стройиндустрии до котельной УАМЗа, Каменка – от улицы Шевченко до проходной на промплощадку № 14 УАМЗа, Автомоторная - до центральной проходной УАМЗа и Маневровая - от Центрального проезда до подстанции «Новоуральскгаз». Вдоль базы УАТ расположился проезд Автотранспортников, рядом с ним – улица Монтажная. Появилась в Новоуральске и улица Таганская – от проезда Стройиндустрии на юго-восток до территории мясокомбината. От улицы Шевченко до ремонтной базы протянулась улица Торговая, а от нее до весовой проходной товарно-складской базы – улица Подгорная. [26, с. 1]



... в 2007 году в связи с обращениями граждан об увековечении памяти бывшего директора Уральского автомоторного завода, почётного гражданина города **Николая Михайловича Фоменко** постановлением главы НГО от 24 декабря 2007 года № 1238 рябиновой аллее, проходящей посередине улицы Автозаводской, присвоено наименование «Бульвар Фоменко». [20, с. 4]



## Признание в любви

*Живу в Новоуральске я,  
И улица Уральская  
В мой дом меня ведет...*

Такие стихотворные строки посвящает своей любимой улице и городу Новоуральску поэтесса Нина Чебан. [43, с. 16]

А. Е. Каменецкая, совершая сентиментальную прогулку по улице своего детства [25, с. 4] пишет: «как хороши наши старые улицы: Строителей, Герцена, Белинского, Уральская, Гагарина...

Прогулки по старой части города будят сентиментальные воспоминания. Год рождения улицы Строителей – 1950-й. Самое первое здание – это аптека. Дом номер один. Уникальное для того времени по своему архитектурному решению здание закругленной формы – оно как бы соединяет две прекрасные улицы – Строителей и Гагарина, обрамляет их дворы...

Строгое здание заводской поликлиники. Оно также построено в пятидесятые. Есть записка А. Чурина от 19.07.1947 об открытии первой поликлиники в городе... Очень популярное здание – парикмахерская. Из приказа директора завода: «К 1 января 1950 года открыть парикмахерскую на 8 рабочих мест в центре города»...

Величественное здание театра. Артисты для театра подбирались и утверждались в Москве, в Комитете искусств, в конце 1950 - начале 1951 года. Знаменитый сквер с фонтаном. Место встреч, свиданий, отдыха...

Симпатичные коттеджи, расположившиеся по бокам улицы, устремленные вверх, к лесу. Этот участок лесного массива удачно вписывается в интерьер улицы, придает ей неповторимый облик и особое очарование. В детстве этот островок казался нам страшным дремучим лесом...

Строгое здание школы, обнесенное чугунной оградой. Здесь раньше была женская гимназия. Напротив неё, чуть вдалеке – гимназия мужская. История сохранила фамилии руководителей. «Утвердить директором женской средней школы № 120 Филиппову А. К., директором мужской школы - Фатильникова А. И.», – гласит приказ от 26 мая 1952 года.

Я подхожу к последнему дому улицы, впереди – больничный городок и величественная площадь...

Улица Строителей. Она вызывает светлые, теплые чувства, ностальгическое настроение. Наверное, потому, что она одна такая - неповторимая, непохожая на другие».

Я тоже живу на старейшей улице Новоуральска – улице Заречной. Она небольшая, всего 8 жилых домов. Внешне улица кажется очень шумной, по ней постоянно мчатся автомобили. А войдешь в наш Зелёный двор, и нахлынут воспоминания детства. Уютным и теплым кажется двор от улыбок давно знакомых тебе людей.

Живи и процветай, родной Новоуральск!

*С. Н. Ларионова*



## Заключение

В наш библиографический дайджест по возможности были собраны все опубликованные материалы, в которых упоминается история появления улиц в пределах городской черты Новоуральска.

Мы благодарим за сотрудничество Новоуральский историко-краеведческий музей и комитет архитектуры и градостроительства Администрации НГО. Хотелось надеяться, что будут появляться новые материалы, воспоминания жителей города, официальные документы об улицах нашего замечательного города. Одним словом, в этой теме пока ещё рано ставить точку – город живет и развивается!



## Список использованной литературы

1. **Азбука становления** // Нейва. - 1999. - 18 марта (№ 22). - С. 4.
2. **Анурьев Ю. П.** Великая Отечественная война // Новоуральск : годы и судьбы / Анурьев Ю. П. - Екатеринбург, 1995. - С. 143.
3. **Анурьев Ю. П.** Зарождение города // Новоуральск : годы и судьбы / Анурьев Ю. П. - Екатеринбург, 1995. - С. 84.
4. **Анурьев Ю. П.** Знакомьтесь, город Новоуральск // Новоуральск : годы и судьбы / Анурьев Ю. П. - Екатеринбург, 1995. - С. 14-15.
5. **Анурьев Ю. П.** Знакомьтесь, Новоуральск // Новоуральск : годы и судьбы / Анурьев Ю. П. - Екатеринбург, 1995. - С. 16.
6. **Апакшина Ж.** Вот и стало обручальным нам «Зелёное кольцо» // Нейва. - 1999. - 20 мая (№ 40). - С. 3.
7. **Арапова И.** Город на уральском перевале : [Новоуральск в 1958-1961 гг.] // Нейва. - 1994. - 21 янв. (№ 5). - С. 2.
8. **Арапова И.** Город на уральском перевале : [Новоуральск 1961-1965 гг.] // Нейва. - 1994. - 28 янв. (№ 7). - С. 3.
9. **Арапова И.** Город на уральском перевале : [Новоуральск в 1954-1957 гг.] // Нейва. - 1994. - 14 янв. (№ 3). - С. 2.
10. **Арапова И.** Город на уральском перевале : [Новоуральск в 1965-1969 гг.] // Нейва. - 1994. - 4 февр. (№ 9). - С. 3.
11. **Арапова И.** Город на уральском перевале : [Новоуральск в 1969-1972 гг.] // Нейва. - 1994. - 11 февр. (№ 11). - С. 3.
12. **Арапова И.** Город на уральском перевале : [Новоуральск в 1973-1976 гг.] // Нейва. - 1994. - 18 февр. (№ 13). - С. 7.
13. **Арапова И.** Город на уральском перевале : [Новоуральск в 1977-1980 гг.] // Нейва. - 1994. - 25 февр. (№ 15). - С. 2.
14. **Арапова И.** Город на уральском перевале : [Новоуральск в 1981-1984 гг.] // Нейва. - 1994. - 4 марта (№ 18). - С. 3.
15. **Арапова И.** Город на уральском перевале : [Новоуральск в 1989-1992 гг.] // Нейва. - 1994. - 25 марта (№ 22). - С. 3.
16. **Артемов Е. Т.** Реногносцировка / Е. Т. Артемов, А. Э. Бедель // Укрощение урана / Е. Т. Артемов, А. Э. Бедель. - Новоуральск, 1999. - С. 36.
17. **Берюхов В. Б.** Жизнь под псевдонимом // Знакомые незнакомцы : Новоуральск. Лесной. Заречный / Берюхов В. Б. [и др.]. - Екатеринбург, 2006. - С. 28.
18. **Бутырин П.** От Бунарки до Европы // Наша городская газета. - 2003. - 24 сент. (№ 39). - С. 6-7.
19. **В Новоуральске** // Наша городская газета. - 2003. - 19 нояб. (№ 47). - С. 2.
20. **Данилова Т.** С Днем города! // Наша городская газета. - 2017. - 15 марта (№ 11). - С. 4 : фот.
21. **Даты Новоуральска** // Наша городская газета. - 2011. - 12 янв. (№ 2). - С. 3.
22. **Доронин Ю.** [Сентябрь] // Нейва. - 2013. - 25 сент. (№ 77/78). - С. 1.
23. **Жидкова О.** По улочкам нашего прошлого // Нейва. - 2003. - 9 дек. (№ 98). - С. 18.
24. **Жидкова О.** По улочкам родного города // Нейва. - 2009. - 2 июля (№ 50). - С. 7 : фот.

25. **Каменецкая Е.** Сентиментальная прогулка по улице детства // Нейва. - 2002. - 16 июля (№ 55). - С. 14.
26. **Ланская И.** Улица Таганская, проезд Центральный // Нейва. - 2000. - 18 мая (№ 41). - С. 1.
27. **Матвеев В. К.** Город развивается // Юбилейные счастливые даты в годы перестройки : (размышления юбиляра) / Матвеев В. К. - Новоуральск, 2005. - С. 8.
28. **Матвеев В. К.** Город развивается и процветает // Юбилейные счастливые даты в годы перестройки : (размышления юбиляра) / Матвеев В. К. - Новоуральск, 2005. - С. 13.
29. **Никаноров Д.** О «зелёной волне» и видеонаблюдении // Наша городская газета. - 2007. - 18 июля (№ 29). - С. 7.
30. **Новиков А.** Улица имени директора // Атом-пресса. - 1999. - № 22. - С. 3.
31. **Новоуральский городской округ.** Администрация. О присвоении наименования новой улице в микрорайоне 21 города Новоуральска : постановление от 30.04.2015 № 880-а // Нейва. - 2015. - 8 мая (№ 45). - С. 10-12.
32. **Новоуральский городской округ.** Администрация. О присвоении наименования новой улице в микрорайоне 13 города Новоуральска : постановление от 01.06.2015 № 1088-а // Нейва. - 2015. - 5 июня (№ 53). - С. 168.
33. **Новоуральский городской округ.** Администрация. О присвоении наименования проезду в городе Новоуральске : постановление от 30.06.2017 № 1257-а // Нейва. - 2017. - 7 июля (№ 53): Сб. офиц. док. № 37. - С. 32.
34. **Новоуральский городской округ.** Администрация. О присвоении наименования проезду в микрорайоне 21 участка 33 города Новоуральска : постановление от 17.08.2012 № 1759-а // Нейва. - 2012. - 19 сент. (№ 73). - С. 22.
35. **Новоуральский городской округ.** Администрация. О присвоении наименования проезду № 2 в микрорайоне 24 города Новоуральска : постановление от 10.02.2012 № 217-а // Нейва. - 2012. - 17 февр. (№ 12). - С. 20.
36. **Новоуральский городской округ.** Администрация. О присвоении наименования проезду № 4 в микрорайоне 24 города Новоуральска : постановление от 18.02.2011 № 247-а // Нейва. - 2011. - 4 марта (№ 16). - С. 11.
37. **О наименовании улицы в Южном районе города** // Нейва. - 1998. - 3 дек. (№ 57) - С. 2 : фот.
38. **Погорельченко А.** Маленькие улочки маленького города / А. Погорельченко, О. Белоглазова // 5 углов. - 2010. - № 108 (дек.). - С. 6 : фот.
39. **Савчуку – от савчуковцев** // Информационный листок. - 2005. - 11 апр. (№ 4). - С. 1.
40. **Степанова Е.** Тайны улиц городских // Наша городская газета. - 2011. - 21 нояб. (№ 47). - С. 4 : фот.
41. **Тегенцев Владимир Петрович** // Герои Советского Союза : крат. биограф. слов. В 2-х т. Т. 2. Лобов-Ящук. - М., 1988. - С. 566 : портр.
42. **Трифонов А.** 40-летний Новоуральск // Нейва. - 1994. - 15 апр. (№ 28). - С. 1.
43. **Чебан Н.** Здравницы / Н. Чабан // Нейва. - 1999. - 18 марта (№ 22). - С. 16.
44. **Шмулевич Л. А.** За бараками шумел лес... // Нейва. - 1999. - 16 февр. (№ 13). - С. 2.

## Указатель названий улиц, скверов и площадей, ныне существующих

- Автозаводская, улица – 7, 23, 25, 26  
Автозаводский, сквер – 25  
Автомоторная, улица – 33  
Автозаводский, сквер – 34  
Автотранспортников, проезд – 33  
Аллея Боевой Славы *см. Боевой Славы, аллея*  
Аллея Молодёжи *см. Молодёжи, аллея*  
Аллея Трудовой Славы *см. Трудовой Славы, аллея*  
Белинского, улица – 7  
Белореченское, шоссе – 33  
Берёзовая аллея, улица – 7, 14, 23  
Билимбаевская, улица – 15, 17  
Боевой Славы, аллея – 24, 25  
Вокзальная, улица  
Гагарина, улица – 21, 34  
Гастелло, улица  
Герцена, улица – 7  
Гоголя, улица  
Горького, улица – 13, 22  
Джилавына, улица – 9, 10, 32  
Дзержинского, улица – 15  
Дружбы, сквер – 7  
Дудина, улица – 10, 28  
Жигаловского, улица – 10, 30  
Загородное, шоссе  
Заплотное, шоссе, – 33  
Заречная, улица – 12, 26, 34  
Каменка, улица – 33  
Кикоина, бульвар – 29  
Ключевая, улица – 15  
Комарова, улица – 18, 23  
Комсомольская, улица – 22, 23, 24  
Корнилова, улица – 10, 30  
Котельная, улица – 33  
Красногвардейский, проезд – 26  
Крупской, улица  
Лазо, улица – 15, 17  
Ленина, улица – 7, 8, 9, 13, 16, 20, 22  
Лермонтова, переулок – 7, 8  
Лесная, улица – 7, 15  
Мамина-Сибиряка, улица – 8, 10  
Маневровая, улица – 33  
Маяковского, улица – 7, 8, 9  
Мичурина, улица – 7, 9  
Молодёжи, аллея – 25  
Монтажная, улица – 33  
Нагорная, улица – 27  
Новая, улица – 15, 17  
Объездное, шоссе – 33  
Октябрьская, улица – 27  
Ольховая, улица – 10, 15, 16, 17  
Ольховый, переулок, – 27  
Орджоникидзе, улица – 15, 17  
Осипенко, улица – 15  
Парковый, проезд – 17, 22  
Первомайская, улица – 7, 13, 14, 16, 17  
Первомайский, переулок – 7  
Перевальная, улица – 7, 14  
Пионерская, улица – 15  
Победы, улица – 20, 22, 23, 24, 25, 26, 31  
Подгорная, улица – 21, 33  
Пожарной охраны, проезд – 27  
Походная, улица – 33  
Промышленная, улица – 25  
Промышленный бульвар – 25  
Савчука, улица – 10, 31  
Садовая, улица – 7, 9, 23  
Свердлова, улица – 15, 16  
Северная, улица – 14, 26  
Серова, улица – 10, 15  
Сквер Автозаводский *см. Автозаводский, сквер*  
Сквер Дружбы *см. Дружбы, сквер*  
Советская, улица – 24, 27  
Спортивная, улица – 8, 16  
Стахановская, улица – 7  
Стройиндустрии, проезд – 33  
Строителей, улица – 7, 8, 9, 19, 34  
Таганская, улица – 33, 37  
Театральная, площадь – 19  
Театральный, проезд – 16, 19  
Тегенцева, улица – 10, 31, 32  
Толстого, улица  
Торговая, улица – 33  
Трудовой Славы, аллея – 24, 25  
Уральская, улица – 8, 19  
Учебный, бульвар – 25  
Фоменко, бульвар – 33  
Фрунзе, улица – 14, 18, 26  
Фурманова, улица – 8, 16, 22  
Центральный, проезд – 33  
Цеткин, улица  
Чкалова, улица – 18  
Чурина, улица – 28, 29  
Шевченко, улица – 24, 33  
Энтузиастов, улица – 27  
Юбилейная, улица – 23, 25  
Южная, улица – 27  
Ясная, улица – 27

## Указатель улиц, уже не существующих

Баумана, улица – 23  
Берии, улица – 20  
Бунарская, улица – 22, 23, 25,  
Восточная, улица – 10  
2-я Зелёная – 14  
Зелёная, улица – 14  
Кагановича, улица – 21  
Кикоина, улица – 26  
Охотников, улица – 14

1-я Зелёная – 14  
Площадь имени 25-летия города – 23  
Привокзальная, улица – 16, 21  
Санаторная, улица – 13, 22  
Сталина, улица – 16, 20  
Станционная улица – 13, 22  
Чапаева, улица – 7, 14  
Чернышевского, улица – 13  
Южный, проезд – 18, 23

## Указатель хронологии основания / присвоения названий улиц

### 1948 год

Дзержинского, улица – 15  
Стахановская, улица – 7

### 1950 год

Строителей, улица – 34

### 1953 год

Берии, улица – 20  
Мамина-Сибиряка, улица – 8

### 1956 год

Ключевая, улица – 15  
Лесная, улица – 15  
Ольховая, улица – 15  
Орджоникидзе, улица – 15  
Осипенко, улица – 15  
Пионерская, улица – 15  
Серова, улица – 15

### 1957 год

Билимбаевская, улица – 15, 17  
Лазо, улица – 15, 17  
Новая, улица – 15, 17  
Подгорная, улица – 21  
Свердлова, улица – 15  
Сквер дружбы – 7

### 1959 год

Строителей, улица – 19  
Театральный, проезд – 19

### 1960 год

Спортивная, улица – 8

### 1961 год

Гагарина, улица – 21  
Горького, улица – 22  
Ленина, улица – 20

### 1962 год

Парковый, проезд – 17, 22

### 1964 год

Комсомольская, улица – 22

### 1967 год

Комарова, улица – 18, 23

### 1968 год

Юбилейная, улица – 23

### 1974 год

Аллея Трудовой Славы – 24, 25  
Советская, улица – 24

### 1975 год

Аллея Боевой Славы – 24, 25  
Дудина, улица – 10, 28  
Победы, улица – 22, 25

### 1978-1979 годы

Аллея Молодёжи – 25  
Бульвар Промышленный – 25  
Бульвар Учебный – 25  
Сквер Автозаводский – 25

### 1980 год

Площадь имени 25-летия города – 23

### 1985 год

Кикоина, улица – 26

### 1986 год

Красногвардейский, проезд – 26

### 1987 год

Фрунзе, улица – 18

### 1995 год

Тегенцева, улица – 10, 31

**1997 год**

Корнилова, улица – 30

**1998 год**

Жигаловского, улица – 10, 30

**1999 год**

Кикоина, бульвар – 29

Мамина-Сибиряка, улица – 10

Чурина, улица – 28

**2000 год**

Автомоторная, улица – 33

Автотранспортников, проезд – 33

Белореченское, шоссе – 33

Заплотное, шоссе – 33

Каменка, улица – 33

Котельная, улица – 33

Маневровая, улица – 33

Монтажная, улица – 33

Объездное, шоссе – 33

Подгорная, улица – 33

Походная, улица – 33

Стройиндустрии, проезд – 33

Таганская, улица – 33

Торговая, улица – 33

Центральный, проезд – 33

Шевченко, улица – 33

**2003 год**

Восточная, улица – 10

**2004 год**

Савчука, улица – 10, 31

**2006 год**

Джилавяна, улица – 10, 32

**2007 год**

Бульвар Фоменко – 33

**2010 год**

Энтузиастов, улица – 27

**2012 год**

Нагорная, улица – 27

Ясная, улица – 27

**2017 год**

Проезд Пожарной охраны – 27

## **Указатель персоналий, внёсших вклад в историю Новоуральска и упоминаемых в путеводителе**

Берия Л. П. – 20

Джилавян З. С. – 10, 32

Дудин С. А. – 28

Жигаловский Б. В. – 19, 30

Кикоин И. К. – 29

Корнилов В. Ф. – 10, 30

Савчук А. И. – 10, 31

Тегенцев В. П. – 10, 31, 32

Фоменко Н. М. – 33

Чурин А. И. – 19, 28

## **Указатель авторов**

Администрация Новоуральского городского округа *см. Новоуральский городской округ.*

*Администрация*

Анурьев Ю. П. – 12, 23

Апакшина Ж. – 25

Арапова И. – 14, 16, 22, 23, 24, 26, 27

Артемов Е. Т. – 28

Берюхов В. Б. – 13

Бутырин П. – 20

Данилова Т. – 7, 16, 18, 23, 33

Доронин Ю. – 13

Жидкова О. – 8, 12, 15, 16, 17, 19, 22, 23, 26, 29

Каменецкая Е. – 34

Ланская И. – 33

Матвеев В. К. – 23, 24

Никаноров Д. – 14

Новиков А. – 30

Новоуральский городской округ.

Администрация – 27

Погорельченко А. – 7

Степанова Е. – 7

Трифонов А. – 10

Чебан Н. – 34

Шмулевич Л. А. – 12



## Указатель заглавий

- Азбука становления – 10  
В Новоуральске – 10  
Великая Отечественная война – 12  
Вот и стало обручальным нам "Зелёное кольцо" – 25  
Герои Советского союза – 32  
Город на уральском перевале – 14, 16, 22, 23, 24, 26, 27  
Город развивается – 23  
Город развивается и процветает – 24  
Даты Новоуральска – 20  
Жизнь под псевдонимом – 13  
За бараками шумел лес... – 12  
Зарождение города – 12  
Здравицы – 34  
Знакомьтесь, город Новоуральск –  
Знакомьтесь, Новоуральск – 23  
Маленькие улочки маленького города – 7  
О «зелёной волне» и видеонаблюдении – 14  
О наименовании улицы в Южном районе города – 30  
О присвоении наименования новой улице в микрорайоне 21 города Новоуральска – 27  
О присвоении наименования новой улице в микрорайоне 13 города Новоуральска – 27  
О присвоении наименования проезду в городе Новоуральске – 27  
О присвоении наименования проезду в микрорайоне 21 участка 33 города Новоуральска – 27  
О присвоении наименования проезду № 2 в микрорайоне 24 города Новоуральска – 27  
О присвоении наименования проезду № 4 в микрорайоне 24 города Новоуральска – 27  
От Бунарки до Европы – 20  
По улочкам нашего города – 12  
По улочкам родного города – 8, 15, 16, 17, 19, 22, 23, 29  
Реногносцировка – 28  
С днём города – 7, 16, 18, 23, 33  
Савчуку – от савчуковцев – 31  
Сентиментальная прогулка по улице детства – 34  
40-летний Новоуральск – 10  
Тайны улиц городских – 7  
Тегенцев Владимир Петрович – 32  
Улица имени директора – 30  
Улица Таганская, проезд Центральный – 33

## Здания, удостоенные дипломов Госстроя России

Театр оперетты Урала



Железнодорожный вокзал



Кинотеатр «Нейва»



Детская поликлиника



Дворец пионеров



ДК «Строитель»



**Улицы Новоуральска**  
**библиографический дайджест**  
3-е издание, дополненное и переработанное

Над указателем работали:

Составители:

С. Н. Ларионова

А. И. Чорний

Г. В. Филиппова

Редактор:

А. И. Чорний

Авторы фотографий:

А. О. Жданов

Э. А. Подгорнова

Подписано в печать . . . 2019. Формат 60x90/8. Усл. печ. л.: 5,5 Тираж: 80 экз.  
Уральское Провинциальное издательство (ИП Чумаков Сергей Викторович),  
г. Верхний Тагил, ул. Жуковского, 14-11, тел.: 8-922-221-46-16  
e-mail: uralizdat@gmail.com, сайт: <http://uralizdat.ru>  
группа в соцсетях: <https://www.facebook.com/groups/uralizdat>